

PLAN D'AFFECTATION EN CHERIN - III















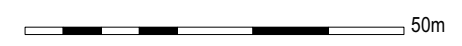
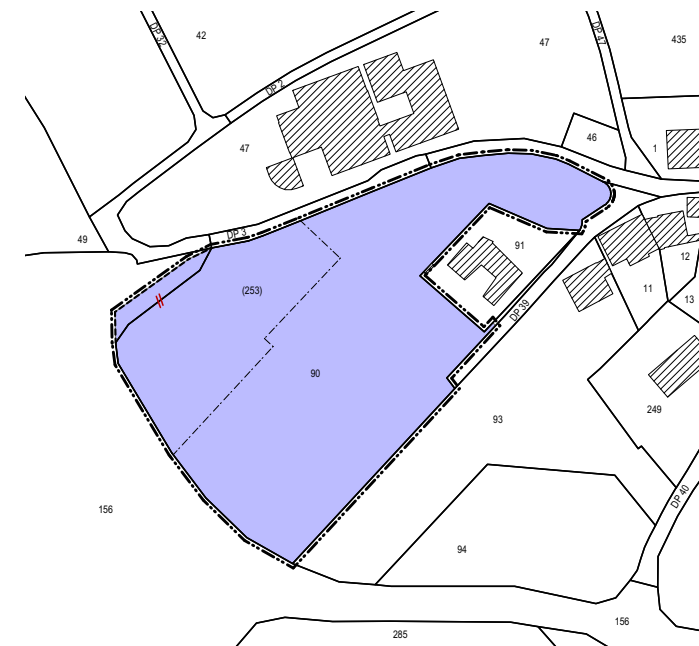
-  Périmètre du plan d'affectation
-  Aire de sport B
-  Secteur constructible
- ALT MAX 539** Altitude maximale des constructions
-  Aire d'aménagements paysagers et de mise en valeur du site
-  Secteur de protection biologique
-  Cheminement piéton (emplacement indicatif)
-  Arborisation à maintenir
-  Arborisation à créer (emplacement indicatif)
-  Limite parcellaire supprimée / nouvelle
-  Limite de DDP

Schéma des zones (échelle 1:3000)

-  Périmètre du plan d'affectation
-  Zone affectée à des besoins publics 15 LAT
-  Limite parcellaire supprimée / nouvelle
-  Limite de DDP



ÉCHELLE 1 / 1'000 SUR A3 JUN 2020

FISCHER MONTAVON + ASSOCIES ARCHITECTES URBANISTES SA YVERDON-LES-BAINS
 Géodonnées © Etat de Vaud
 Plan établi sur la base des données cadastrales fournies par ASIT, mai 2018
 Certifié conforme selon art. 12 RLATC par Jaquier-Pointet SA, le 17 juin 2020
 Le Géomètre breveté :



DONNÉES FONCIÈRES

N° de parcelle	Nom du propriétaire	Surface incluse dans le périmètre (après modification des limites)
----------------	---------------------	--

90	commune de Chamblon	14'948 m ²
----	---------------------	-----------------------

(inclus DDP n°253, propriété du Tennis-club de Chamblon, surface 3'776 m²)